



**PROVINCIA DEL CHACO**  
**CONSEJO FEDERAL DE INVERSIONES**  
**RELEVAMIENTO FOTOGRAMÉTRICO**  
**NUEVA RESISTENCIA 42 KM**



**INFORME FINAL**  
**-Anexo II-**  
**Mayo de 2025**  
**Resistencia -Chaco-**

**DANIEL FRANCISCO SANGUINETTI**

## CONTENIDO

LISTA DE ABREVIATURAS .....	3
I. INTRODUCCIÓN. ....	4
II. ACTIVIDAD 1 SOLICITUDES FORMALES PARA OPERACIONES AÉREAS .....	4
II.1. Anexo II-a- REASIS-Zona 1 2 y 3 .....	4
II.2. Anexo II-b- DJI-Zona 1 2 y 3 .....	4
II.3. Anexo II-c- Documentación Anexa - Titular CE-VANT .....	5
II.4. Anexo II-d- Gráficos y Capturas de Planes de Vuelo” .....	5

## **LISTA DE ABREVIATURAS**

ANAC: Administración Nacional de Aviación Civil.

ANT: Aeronave No Tripulada.

CE-VANT: Certificado del Explotador de VANT.

CMA: Certificado Médico Aeronáutico.

EANA: Empresa Argentina de Navegación Aérea.

ENACOM: Ente Nacional del Comunicaciones.

NOTAM: Notificación al Aviador. Avisos al Aviador.

REACBA: Reserva de Espacio Aéreo Córdoba.

REASIS: Reserva de Espacio Aéreo Resistencia.

RUS: Río Uruguay Seguros.

SIS: Codificación del Aeropuerto Internacional de Resistencia.

TWR: Torre de Control.

VANT: Vehículo Aéreo No Tripulado.

## **I. INTRODUCCIÓN.**

El presente documento corresponde al Anexo II del Informe Final del proyecto Relevamiento Fotogramétrico Nueva Resistencia – 42 km en la provincia, en los términos establecidos en el Contrato de Obra EX–2024–00089156–CFI–GES#DC. Este anexo se compone de material complementario relacionado con las distintas actividades ejecutadas en el marco del proyecto.

## **II. ACTIVIDAD 1 SOLICITUDES FORMALES PARA OPERACIONES AÉREAS**

En el siguiente apartado se presentan los documentos y las comunicaciones formales con la Empresa Argentina de Navegación Aérea (EANA) y con la empresa SZ DJI Technology Co., Ltd., con el fin de obtener la Reserva de Espacio Aéreo (REA) y la autorización para operar en zonas con restricciones geográficas.

### **II.1. Anexo II-a- REASIS-Zona 1 2 y 3**

- a. [01-REA 003-1 SIS Solicitud de Operaciones VANT- Sanguinetti - Resistencia - Zona 1-2](#)
- b. [Anexo Ila - REASIS-Zona 1 2 y 3\02- RE Polígonos para análisis - danielfsanguinetti@gmail.com - Gmail.pdf](#)
- c. [03-REA 003-1 SIS RESPUESTA VANT SANGUINETTI - RESISTENCIA DIAS 03-MAR AL 02-ABR -2025](#)
- d. [04-REA 003 SIS NOTAM A0767-2025 -RESISTENCIA](#)
- e. [05-REA 003 SIS IMAGEN GEO](#)
- f. [06-REA 005 SIS SOLICITUD SANGUINETTI VANT NUEVA RESISTENCIA 27-4 AL 27-5](#)
- g. [07-0 Correo REACBA - Outlook](#)
- h. [08-1 Licencia Aeronáutica](#)
- i. [08-2 IF-2024-74525047-APN-HOYAR%ENACOM](#)
- j. [09-REA 005 SIS RESPUESTA VANT SANGUINETTI - RESISTENCIA DIAS 27-ABR AL 27-MAY-2025](#)
- k. [10-REA 005 SIS CAPTURA NOTAM 1717](#)
- l. [1-REA 005 SIS GEO](#)

### **II.2. Anexo II-b- DJI-Zona 1 2 y 3**

- a. [2025-03-09 1245 DJI - Gmail - \[DJI Flysafe\] Unlock application is accepted](#)
- b. [2025-03-10 DJI - Detalles de la solicitud de desbloqueo - DJI FlySafe](#)
- c. [2025-04-24 0921 DJI - Gmail - \[DJI Flysafe\] Unlock application is accepted](#)
- d. [2025-04-24 DJI - Detalles de la solicitud de desbloqueo - DJI FlySafe - Zona 3](#)

### II.3. Anexo II-c- Documentación Anexa - Titular CE-VANT

- a. [1-CE-VANT 0032](#)
- b. [2-Seguro RUS Fusionada vto 19-08-2025](#)
- c. [3-Certificado AR VNT-2087](#)
- d. [4-1 CMA- Daniel Sanguinetti - Vto 30-Nov-2027](#)
- e. [4-2 Licencia operador remoto - Sanguinetti Daniel](#)

### II.4. Anexo II-d- Gráficos y Capturas de Planes de Vuelo”

Los planes de vuelo generados con la Controladora Remota del Vehículos Aéreos No Tripulados (VANT) permiten visualizar con precisión las trayectorias planificadas, las áreas de cobertura y los puntos de control utilizados durante las misiones. Estas representaciones gráficas son fundamentales para la validación previa del vuelo, el seguimiento en tiempo real y el análisis posterior de los datos recolectados, facilitando una planificación eficiente y segura en trabajos de fotogrametría con VANT.

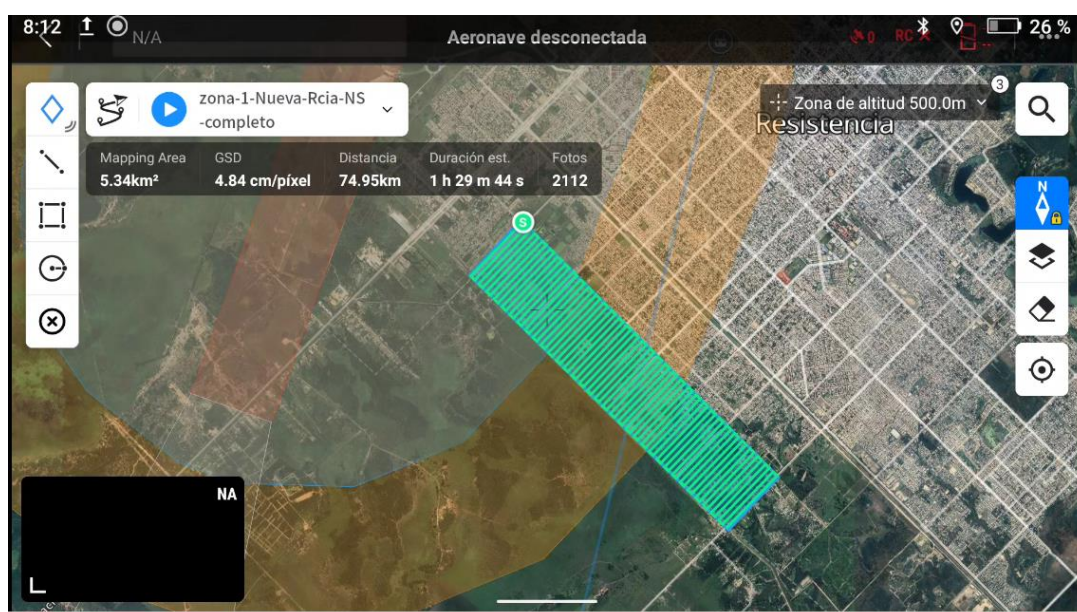


Figura Nº 1- Zona Nueva Resistencia. Plan de Vuelo Zona 1. Elaboración propia.



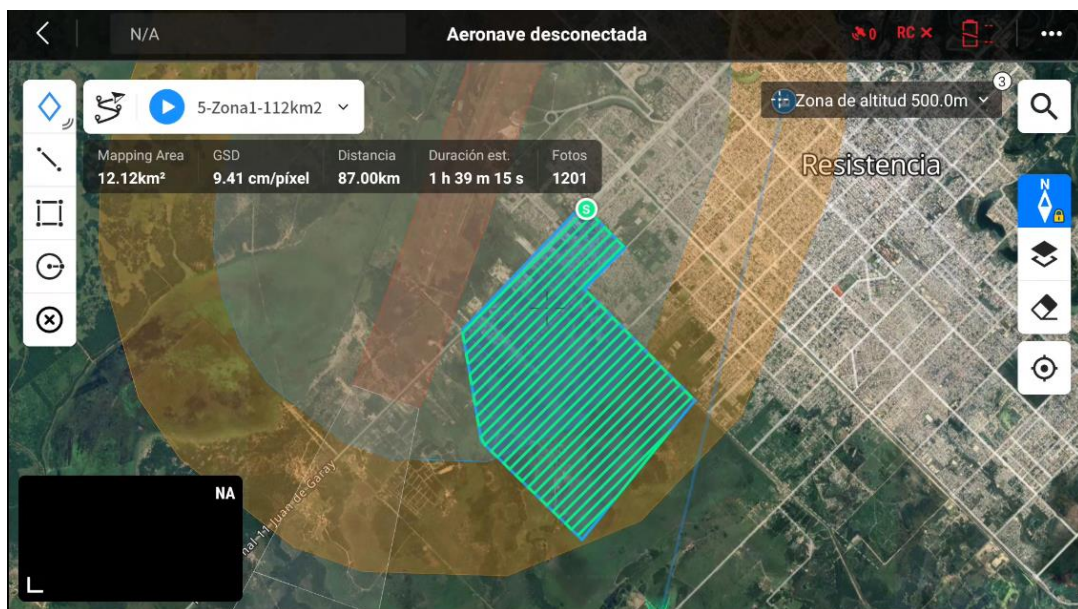


Figura Nº 2- Zona Nueva Resistencia. Plan de Vuelo Zona 2.1. Elaboración propia.



Figura Nº 3- Zona Nueva Resistencia. Plan de Vuelo Zona 2.2. Elaboración propia.

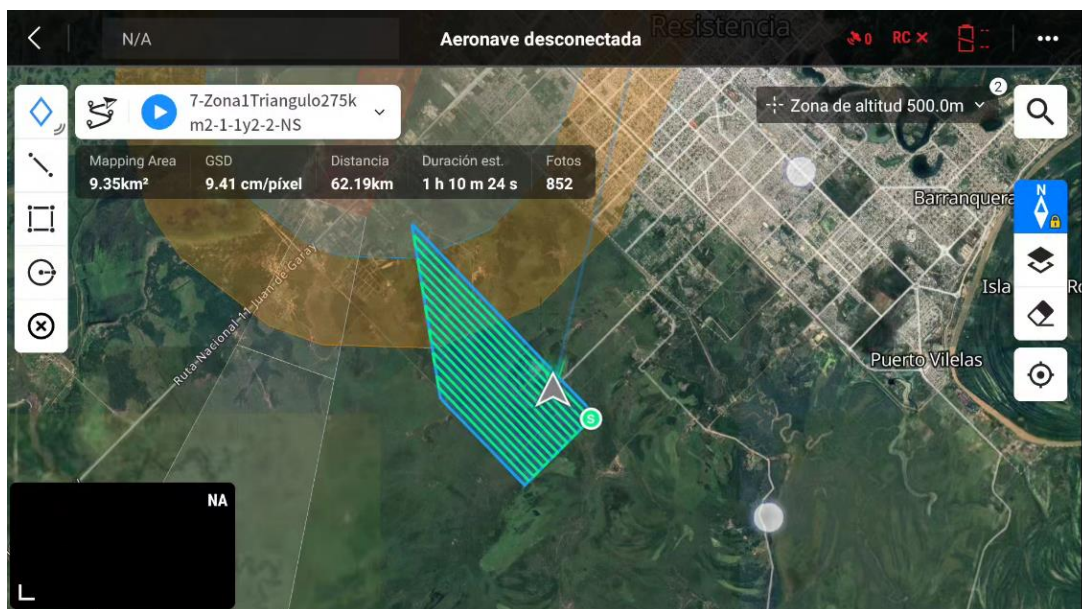


Figura Nº 4- Zona Nueva Resistencia. Plan de Vuelo Zona 2.3. Elaboración propia.

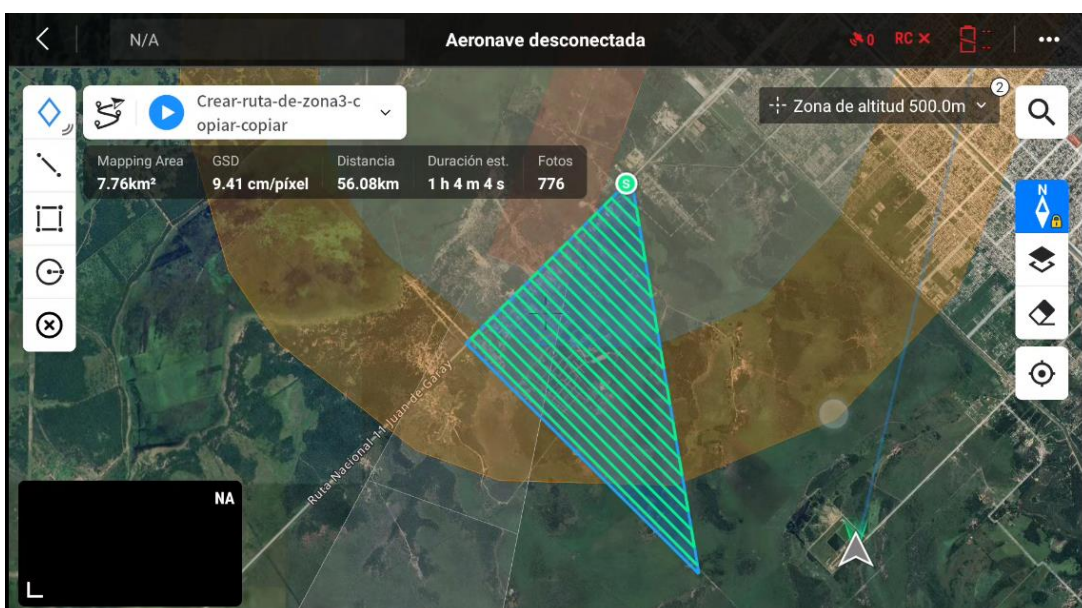


Figura Nº 5- Zona Nueva Resistencia. Plan de Vuelo Zona 2.4. Elaboración propia.